





Zeichenerklärung

- empfohlener Weg
- Bereich meiden
-  Gefahrenstelle
-  Ampel
-  Zebrastreifen
-  Haltestelle

Keine Gewähr für Richtigkeit u. Vollständigkeit
Maße und Höhen sind vor Ort zu prüfen.

Änderung:	Datum:	Gez.:	Gepr.:
 Gemeindeverwaltungsverband Limpurger Land Schloss-Straße 20 74405 Gaildorf Tel.-Nr.: 07971/253-160 Fax-Nr.: 07971/253-188	Anlage: Fertigung:		
	Stadt Gaildorf Landkreis Schwäbisch Hall Projekt: Schulwegeplan OT Unterrot Projekt-Nr.: G-000115 Planart: Lageplan		Gezeichnet: 20.10.2015 Gräßer
Z.Nr.:	M.: 1: 2500	Geprüft:	